


PROJETO DE LEI Nº 053 /2026, 30 De Abril De 2026.

Câmara Municipal de Aquiraz
Aprovado em: 28 / 06 / 2026



Presidente da Câmara

Denomina as Ruas na Localidade de Caponga da Bernarda, "Rua Francisco José Paulo Filho", "Rua Nelson Monteiro" neste Município.

A CÂMARA MUNICIPAL DE AQUIRAZ APROVA:


Art. 1º - Denomina de **Rua Francisco José Paulo Filho**, rua sem nome oficial, na localidade da Caponga da Bernarda, que inicia no final da Rua Maria Secundina da Conceição e termina no cruzamento com a Rua Luiz Pedro de Oliveira, neste município.

Art. 2º - Denomina de **Rua Nelson Monteiro**, rua sem nome oficial, na localidade de Caponga da Bernarda, que inicia no final da Rua Antônio Lourenço da Silva e termina no Cruzamento da Rua Cândido Benício Sampaio, neste município.

Art. 3º - A localização e limites das referidas ruas, é a constante no croqui de localização de Anexo Único da presente lei.

Art. 4º - Esta Lei entrará em vigor na data de sua publicação.

Plenário da Câmara Municipal de Aquiraz, 30 de Abril de 2026.



Loilde Bertouso Maia


Loilde Bertouso Maia

ENVIADO ÀS COMISSÕES
25 / 05 / 2026

Vereadora – PRD

Câmara Municipal de Aquiraz
Departamento Legislativo

04 / 05 / 2026



Rooterio Ribeiro
Servidor

RUA FRANCISCO JOSÉ PAULO FILHO

ÁREA SECUNDINA DA CONCEIÇÃO

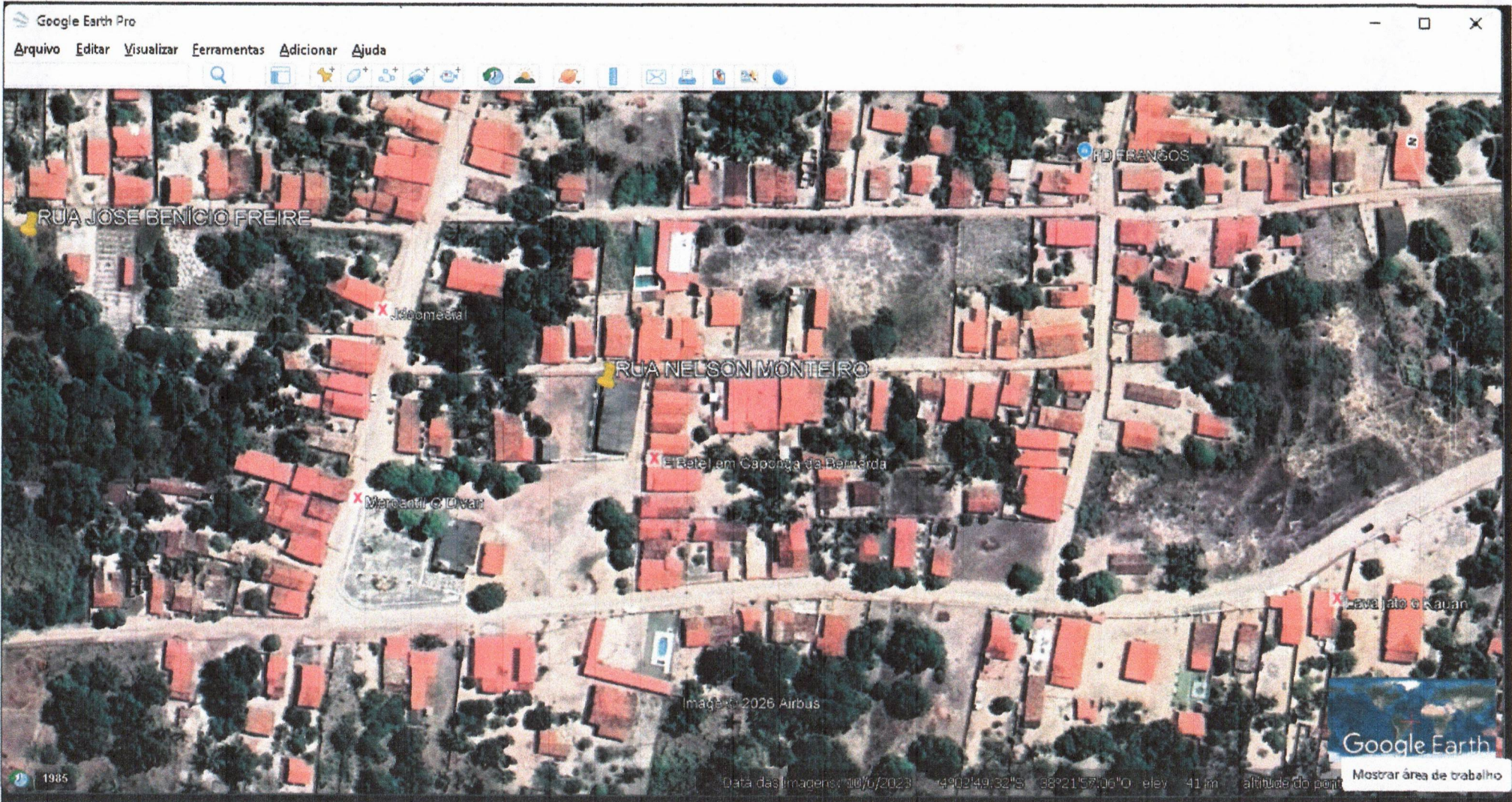
ED. FRANCOS

AV. CÂNDIDO BEN

Levante de Kauran Image © 2026 Airbus

Data das imagens: 10/6/2023

4972155 6616 3002152 7716



1985 Data das Imagens: 10/6/2023 4902'49.32"S 38°21'57.06"O elev: 41 m altitude do ponto

Google Earth Pro

Mostrar área de trabalho

Windows taskbar: Pesquisar, 12:33, 28/04/2026